







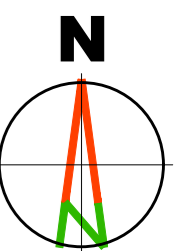


ЛЕГЕНДА

-  Граница обухвата плана детаљне регулације
 -  Граница катастарских општина
 -  Граница катастарских парцела
- ПОСТОЈЕЋА НАМЕНА ПОВРШИНА**
-  Траса државног пута 1Б реда број 39
 -  Некатегорисани пут
 -  Пољопривредно земљиште
 -  Шумско земљиште
 -  Водно земљиште



Наручилац и носилац израде плана:
ОПШТИНА ЛЕБАНЕ, Општинска управа
ул. Цара Душана 116
16 230 Лебана

Обрађивач плана:
"АРХИПЛАН" Д.О.О.
ул. Кнеза Михаила бр.66
АРАНЂЕЛОВАЦ

Назив плана:
**ПЛАН ДЕТАЉНЕ РЕГУЛАЦИЈЕ
ППОВ ЋЕНОВАЦ
- нацрт плана -**

Назив листа: Размера: 1:1000
Постојећа намена површина у оквиру планског обухвата

Руководилац израде:
одговорни урбаниста: дипл.инж.арх. Драгана Бига (200001503)

Лист број: **2.**
Датум: **септембар, 2021. год.**

Размерник: 0 10 20 40 60 80 100 200 m

ARHIPLAN logo and other institutional logos are present in the bottom right corner.